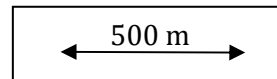
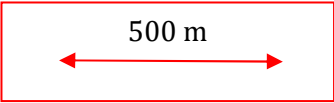
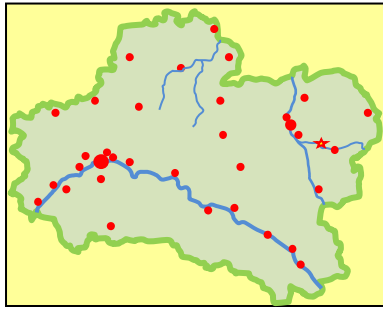


Randonnée du matin de Villemandeur : 13,160 km

Carte dessinée par Claude Hospice.





la Croix
Saint Pierre



Menhir



Départ

Départ

Arrivée

Arrivée

Départ
Arrivée



Canal

Source




GR 13

★ Puit de pétrole

⊗ le Moulin
de Tours

Source de
★
Monterin

Fontaine
⊙
St Louis



Etang de

Lavoir

route de
Maltaverne

Four de
Bouzy-la-Forêt